


 Projekce iGEO s.r.o.			A1	
Projekce iGEO s.r.o., www.igeo.cz, mobil.: 608 022 443			kopaná sonda v km:	viz. situace
Dokumentace kopané sondy - Mgr. J. Víšek				
Název zakázky:		Rekonstrukce žst. Holešov - odběr vzorků		Číslo zakázky: 087/2019
Lokalizace sondy:		viz. situace		Datum hloubení: 10.10.2019
Nulová úroveň:		úložná plocha pražce		Dokumentoval: Mgr. J. Víšek
Hloubka (m) od - do		Makroskopický popis		Zatřídění dle SŽDC S4
0.00	-	0.51	Štěrkové lože - drcené kamenivo 32/63, znečištěné hlinitou zeminou (do 15%), 0,23 - 0,35 m: poloha se struskou, škvárou	G3 G-FY
0.51	-	0.79	Jíl s písčitou příměsí, sprašová hlína, konzistence tuhá (cu 67 kPa), písek jemnozrný, žlutá barva	F6
Odebrané vzorky:			Vz. 0,0 - 0,5 m a 0,55 - 0,75 m	
Hladina podzemní vody:			nezastižena	
Dynamická penetrační zkouška:			-	

 Projekce iGEO s.r.o.			A2	
Projekce iGEO s.r.o., www.igeo.cz, mobil.: 608 022 443			kopaná sonda v km:	viz. situace
Dokumentace kopané sondy - Mgr. J. Víšek				
Název zakázky:		Rekonstrukce žst. Holešov - odběr vzorků	Číslo zakázky:	087/2019
Lokalizace sondy:		viz. situace	Datum hloubení:	10.10.2019
Nulová úroveň:		úložná plocha pražce	Dokumentoval:	Mgr. J. Víšek
Hloubka (m) od - do		Makroskopický popis	Fotodokumentace	Zatřídění dle SŽDC S4
0.00	-	0.36	Štěrkové lože - drcené kamenivo 32/63, znečištěné hlinitou zeminou a kamennou drtí; 0,0 - 0,15 m: štěrk čistý s příměsí do 5 %, 0,15 - 0,36 m: štěrk zahliněný s obsahem drtí, struska (do 2%)	G3 G-FY
0.36	-	0.73	Jíl s ojedinělým štěrkem (klasty do 5 cm), fluvialní, konzistence měkká až tuhá (cu 48 kPa), barva hnědá žlutě šmouhovaná	F6
Odebrané vzorky:			Vz. 0,0 - 0,35 m a 0,4 - 0,7 m	
Hladina podzemní vody:			nezastižena	
Dynamická penetrační zkouška:			-	

 Projekce iGEO s.r.o.			A3		
Projekce iGEO s.r.o., www.igeo.cz, mobil.: 608 022 443			kopaná sonda v km:	viz. situace	
Dokumentace kopané sondy - Mgr. J. Víšek					
Název zakázky:		Rekonstrukce žst. Holešov - odběr vzorků		Číslo zakázky: 087/2019	
Lokalizace sondy:		viz. situace		Datum hloubení: 10.10.2019	
Nulová úroveň:		úložná plocha pražce		Dokumentoval: Mgr. J. Víšek	
Hloubka (m) od - do		Makroskopický popis		Fotodokumentace	
				Zatřídění dle SŽDC S4	
0.00	-	0.42	Štěrkové lože - drcené kamenivo 32/63, silné znečištění hlinitou zeminou a drtí, příměs škváry a strusky (klasty do 5%)		G3 G-FY
0.42	-	0.52	poloha škváry, zrnitostně písek hlinitý		S4 SMY
0.52	-	0.73	JÍL písčítý se štěrkem, konzistence tuhá až pevná (cu 102 kPa), fluviální, barva šedohnědá		F6
Odebrané vzorky:			Vz. 0,0 - 0,4 m a 0,52 - 0,7 m		
Hladina podzemní vody:			nezastižena		
Dynamická penetrační zkouška:			-		